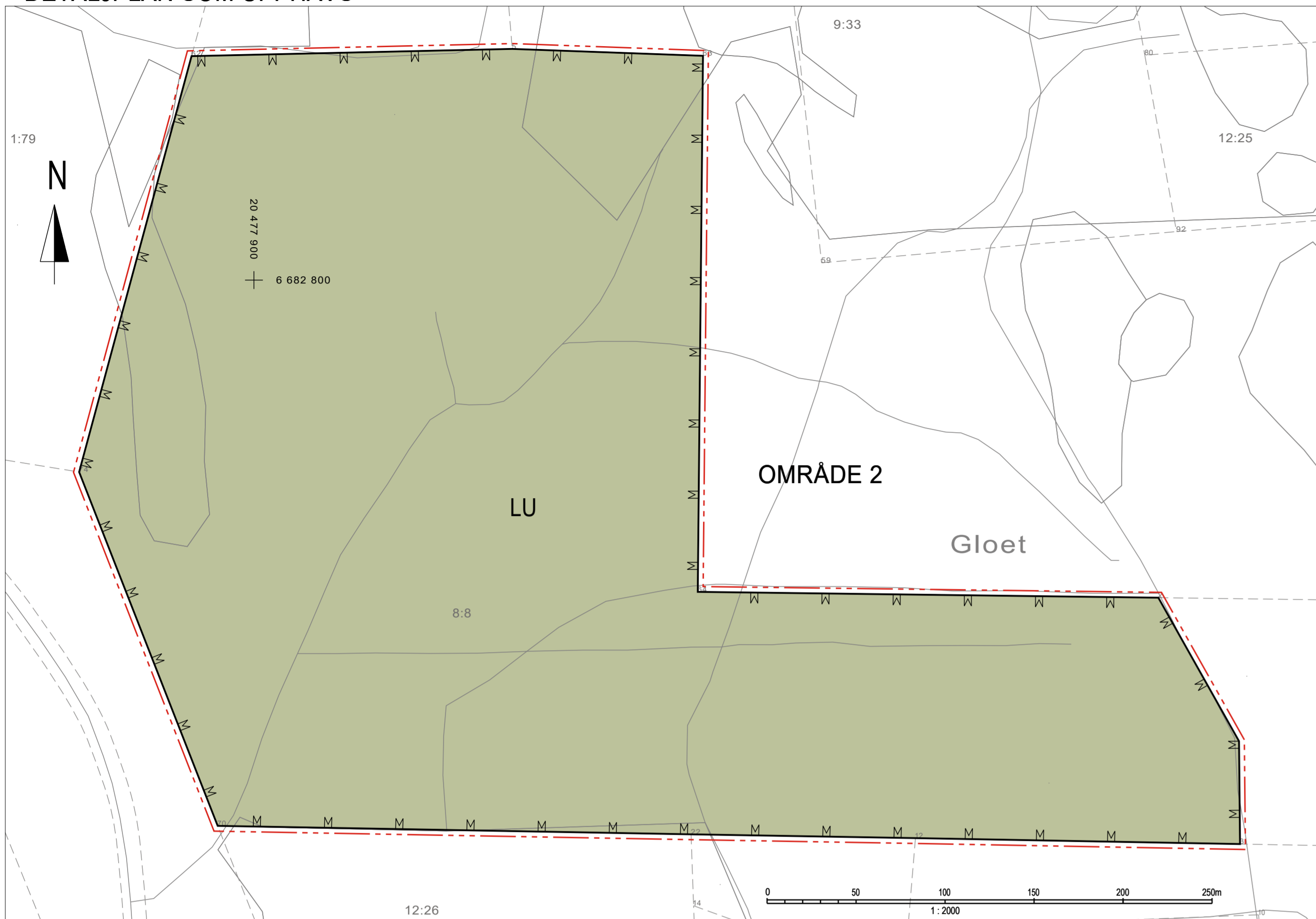
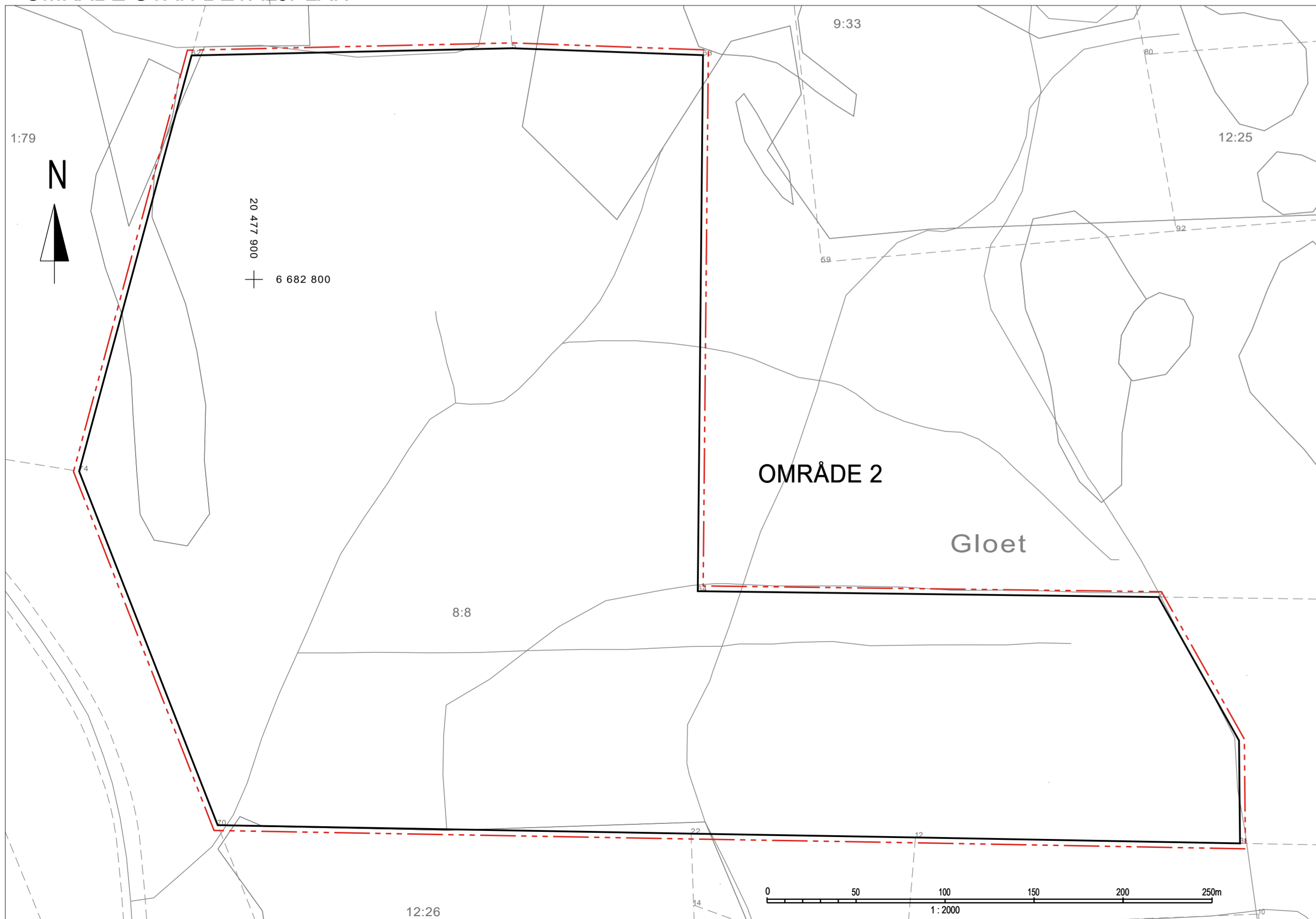


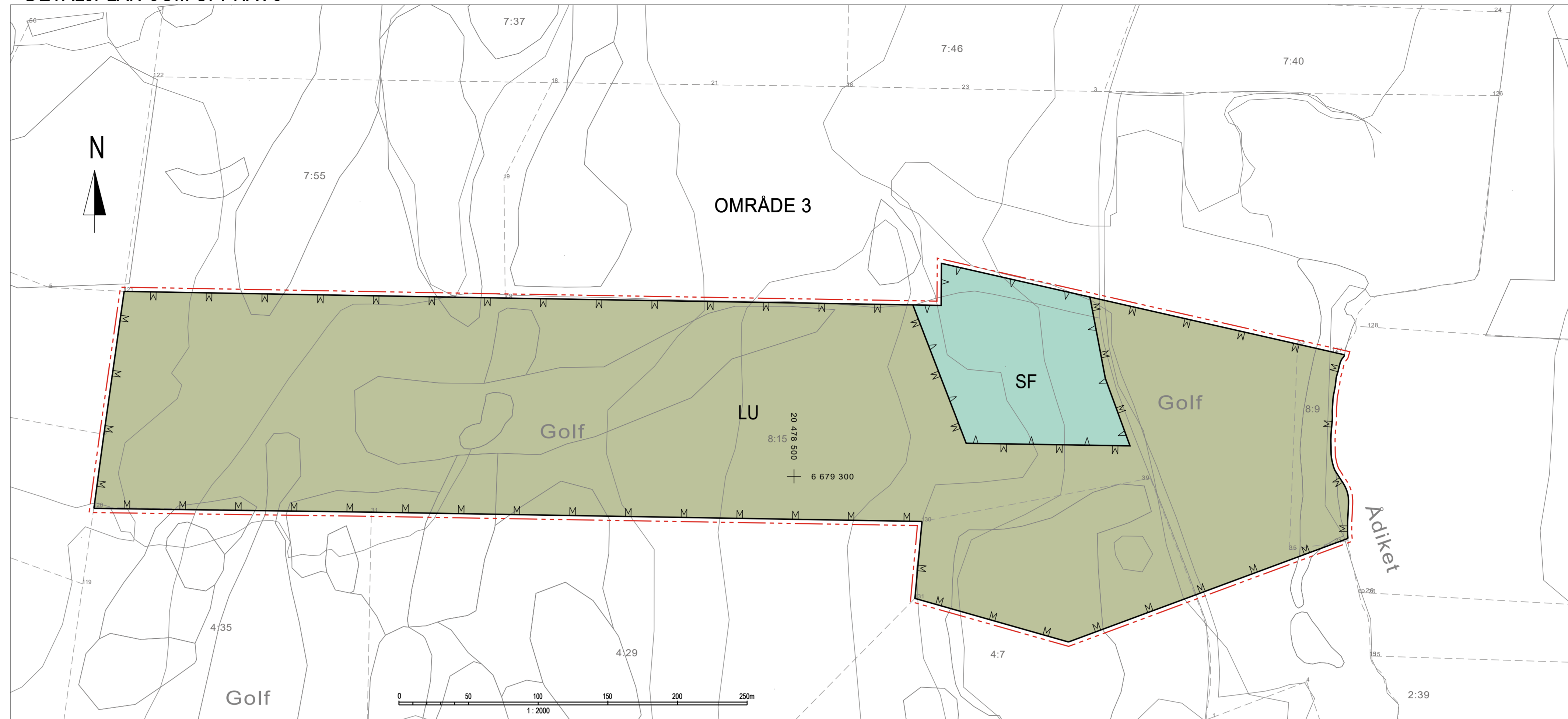
DETALJPLAN SOM UPPHÄVS



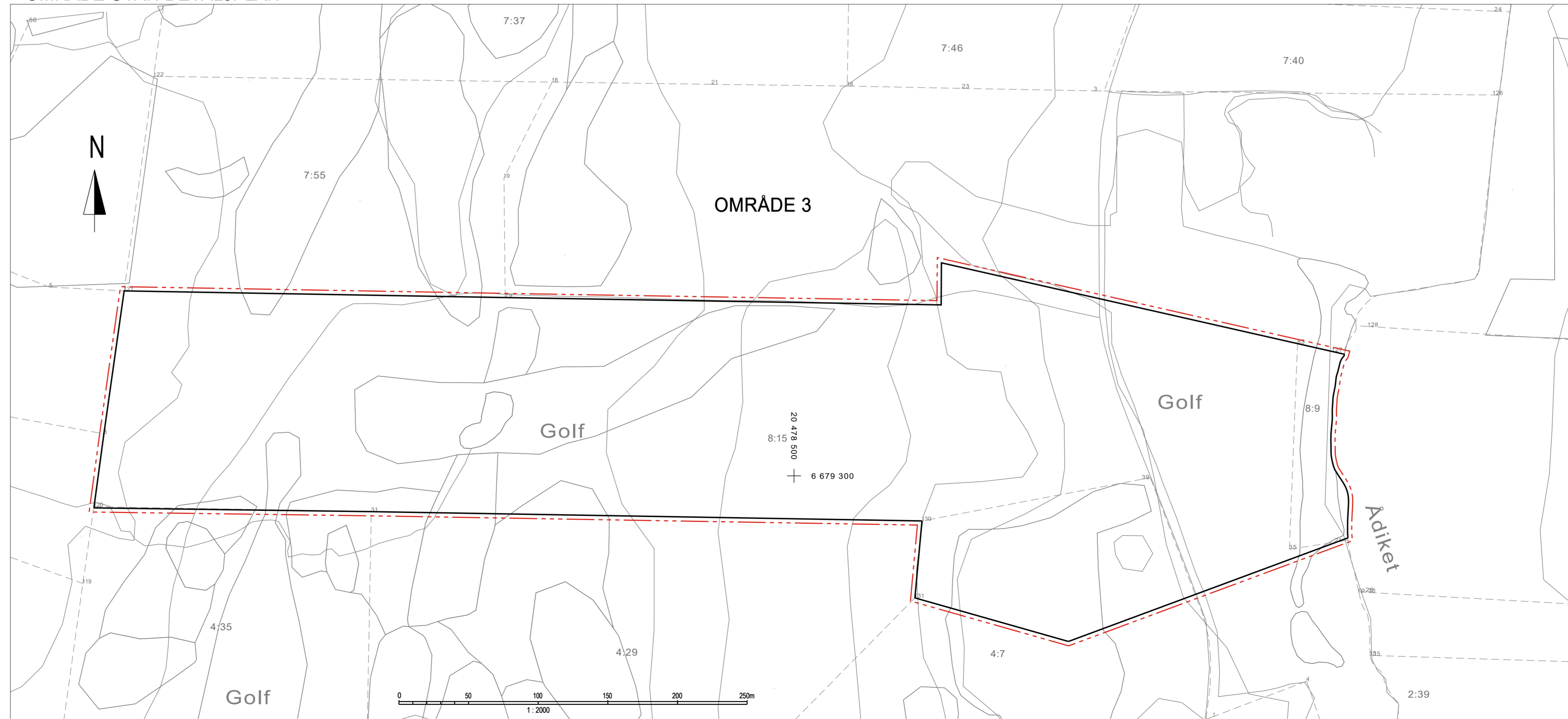
OMRÅDE UTAN DETALJPLAN



DETALJPLAN SOM UPPHÄVS



OMRÅDE UTAN DETALJPLAN



DETALJPLANEBESTÄMMLER SOM UPPHÄVS

- LU Lantbruksområde utan ytterligare rätt till fritidsbebyggelse.
- LUS Lantbruksområde inom vilket endast servicebyggnader för turistanläggningen får utbyggas.
- SF Skyddsområde för forminnen.
- BC Kvarterksområde för camping.
- BFU Kvarterksområde för turistanläggning avsedda för uthyrning samt för hårtill anslutande servicebyggnader.
- Byggnaderna får uppföras i höget en våning. Toaletterna bör utformas som torrlosetter eller som vattenklosett med slutet system.
- LINJE 3 M UTANFÖR DET PLANOMRÅDE FASTSTÄLLESEN AVSER GRÄNS FÖR OMRÅDE.
- KYR** Byanamn.
- 8:6 Registernummer.
- Inre väg inom fritidsområde.
- Instrukiv plats för servicebyggnad.
- 40 Byggnadsrätt där angiven siffra anger det högsta tillåtna antal turistenheter. En turistenhet motsvarar en uthyringsstuga eller 5 platser i turistanläggning.

Den utvärdiga färgsättningen av byggnaderna bör vara enhetlig och harmoniera med landskapet. Förslag till utvärdig färgsättning inlämnas till byggnadsnämnden som äger fastställa färgsättningen.

OMRÅDE 1
Fastigheten 8:6 har rätt till väg enligt visad sträckning genom område 1.

DETALJPLANEBESTÄMMLER OCH TECKENFÖRKLARINGAR

--- LINJE 3 M UTANFÖR DEN GRÄNS UPPHÄVANDET AVSER.

Marihamn den 22 juni 2020.

Åsa Mattsson
områdesplanerare

Antagen av kommunfullmäktige
Beslutet har vunnit laga kraft

ECKERÖ CAMPING & STUGBY
ECKERÖ KOMMUN

Kartdel 2

Kyrkoby by (403) och Överby by (408).

Upphävande av detaljplan för lantbruks- och forminnesområde samt del av område för turistanläggning.

Ändring av detaljplan för campingområde samt del av område för turistanläggning.

Genom detaljplaneändringen ändras lantbruksområde till strövområde samt gränsen för kvarterksområde för stugby och semestercentra.